Р Е П У Б Л И К А Б Ъ Л Г А Р И Я
МИНИСТЕРСТВО НА РЕГИОНАЛНОТО РАЗВИТИЕ И БЛАГОУСТРОЙСТВОТО И МИНИСТЕРСТВО НА ПРАВОСЪДИЕТО
ОБЩИНА ЯБЛАНИЦА, ОБЛАСТ ЛОВЕЧ

УТВЪРЖДАВАМ [redacted]

(подпис и печат)

КМЕТ НА ОБЩИНА:
инж. Найден Пеев Найденов
(име и фамилия)

Вписване по ЗС/ПВ

СЛУЖБА ПО ВПИСВАНИЯ

СЪДИЯ ПО ВПИСВАНИЯТА: вх. 2170

Служба по вписванията гр. Тетевен
Вх. рег. № 2169 / 03.12.2025 г.
Акт. № 56 том VII / дело № 1292 / 2025 г.
Партидна книга: том
Имотна партида 36
Д.Т. кв. №
Съдия по вписв [redacted]

А К Т № 6418
ЗА ПУБЛИЧНА ОБЩИНСКА СОБСТВЕНОСТ

Регистър 6418
Досие

1. ДАТА НА СЪСТАВЯНЕ	01.12.2025 г
2. ПРАВНО ОСНОВАНИЕ	чл. 59 от ЗОС във връзка със Заповед №РД-18-89/14.02.2020 г. на ИД на АГКК, Заповед №18-3225/20.03.2023 г. на Началника на СГКК-Ловеч
3. ВИД И ОПИСАНИЕ НА ИМОТА	**ПИ с идентификатор 21381.24.620** (двадесет и една хиляди триста осемдесет и едно, точка, двадесет и четири, точка, шестстотин и двадесет) трайно предназначение на територията "Територия, заета от води и водни обекти" НТП - Язовир с площ 151635 (сто петдесет и една хиляди и шестстотин тридесет и пет) кв.м. **ПИ 024064 по КВС**
4. МЕСТОНАХОЖДЕНИЕ НА ИМОТА	**с. Добревци,** **кад. район 24, пл.№620,**

5. ГРАНИЦИ НА ИМОТА	21381.25.8; 21381.25.10; 21381.25.11; 21381.25.12; 21381.25.13; 21381.25.14; 21381.25.15; 21381.25.16; 21381.25.18; 21381.25.101; 21381.24.602; 21381.24.604; 21381.24.8; 21381.24.7; 21381.24.9; 21381.24.6; 21381.24.5; 21381.24.102; 21381.24.22; 21381.24.65; 21381.24.23; 21381.24.411; 21381.24.228; 21381.24.30; 21381.24.57; 21381.24.227; 5373.52.92; 53730.52.99; 21381.25.4; 21381.25.6; 02909.67.278
6. ДАНЪЧНА ОЦЕНКА НА ИМОТА КЪМ МОМЕНТА НА УТВЪРЖДАВАНЕ НА АКТА:	200158,20 лв./ 102339,26 € / двеста хиляди сто петдесет и осем лева и 20 ст./ сто и две хиляди триста тридесет и девет евро и 26 евро цента/
7. СЪСОБСТВЕНИЦИ	Община Ябланица
8. НОМЕР И ДАТА НА СЪСТАВЕНИ ПО – РАНО АКТОВЕ	АОС №102/26.10.1998
9. ПРЕДОСТАВЕНИ ПРАВА ЗА УПРАВЛЕНИЕ:	
10. АКТОСЪСТАВИТЕЛ: **ИНЖ. ЦОНКА НИКОЛОВА-ВАСИЛЕВА - ЗАМЕСТНИК КМЕТ**	(п
11. ЗАБЕЛЕЖКИ	

АГЕНЦИЯ ПО ГЕОДЕЗИЯ, КАРТОГРАФИЯ И КАДАСТЪР
София 1618, кв.Павлово, ул.Мусала №1
тел.:02/955 45 40, факс: 02/955 53 33
ACAD@CADASTRE.BG ; WWW.CADASTRE.BG

СЛУЖБА ПО ГЕОДЕЗИЯ, КАРТОГРАФИЯ И КАДАСТЪР - ГР. ЛОВЕЧ

5500, ПОЩЕНСКА КУТИЯ 87, Бул. "БЪЛГАРИЯ" №3, ет.4, 068/601677; 601717,
lovech@cadastre.bg, БУЛСТАТ:130362903

СКИЦА НА ПОЗЕМЛЕН ИМОТ
№ 15-547944-30.05.2024 г.

Поземлен имот с идентификатор **21381.24.620**

С. **Добревци**, общ. **Ябланица**, обл. **Ловеч**
По кадастралната карта и кадастралните регистри, одобрени със **Заповед РД-18-89/14.02.2020 г. на ИЗПЪЛНИТЕЛЕН ДИРЕКТОР НА АГКК**
Последно изменение на кадастралната карта и кадастралните регистри, засягащо поземления имот е със **Заповед 18-3225-20.03.2023 г. на НАЧАЛНИК НА СГКК - ЛОВЕЧ**
Адрес на поземления имот: **с. Добревци, местност ПРИ ЯЗОВИРА**
Площ: **151635 кв. м**
Трайно предназначение на територията: **Територия, заета от води и водни обекти**
Начин на трайно ползване: **Язовир**

Координатна система КК2005

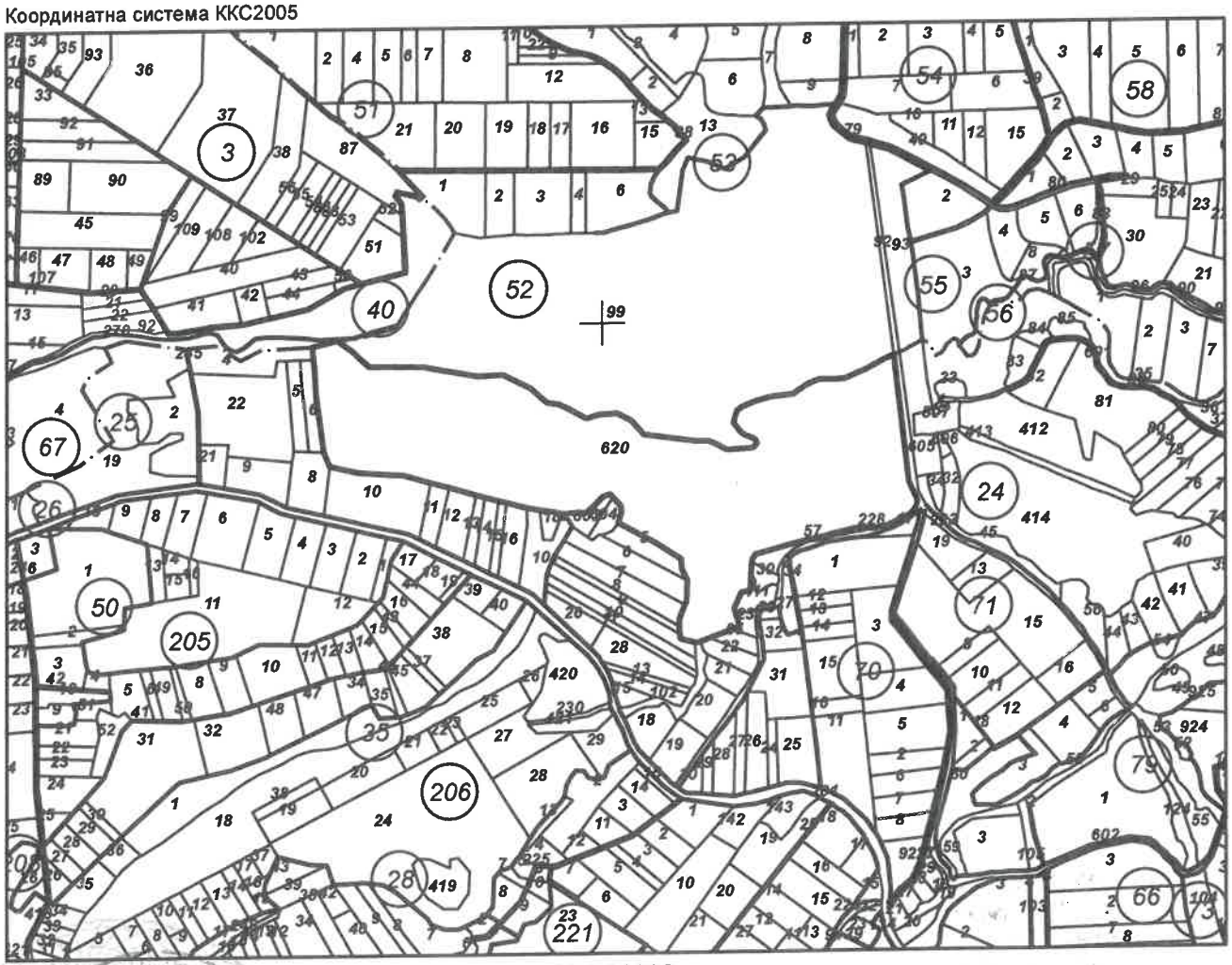

М 1:10000

Ски 2024 г. издадена въз основа на заяв -30.05.2024 г.

.... олова-Василева ОЗЛ Ябланица

Подписан с квалифициран електронен печат Geodesy Cartography and Cadastre Agency, E
DN: C=BG, L=Sofia, O=Geodesy Cartography and Cadastre Agency, OID.2.5.4.97=NTRBG-130362903, CN=Geodesy Cartography and Cadastre Agency

София 1618, кв.Павлово, ул.Мусала №1
тел.:02/955 45 40, факс: 02/955 53 33
ACAD@CADASTRE.BG ; WWW.CADASTRE.BG

Предишен идентификатор: **21381.24.64; 21381.24.610; 21381.24.611; 21381.24.612; 21381.24.613; 21381.24.614; 21381.24.615; 21381.24.616; 21381.24.617; 21381.24.618; 21381.24.619**
Номер по предходен план: **024064, 024005, 024006, 024007, 024008, 024009, 024022, 024023, 024030, 024057, 024065, 024411, 024602, 024603, 025018, 025101, 025017**
Съседи: **21381.25.8, 21381.25.10, 21381.25.11, 21381.25.12, 21381.25.13, 21381.25.14, 21381.25.15, 21381.25.16, 21381.25.18, 21381.25.101, 21381.24.602, 21381.24.604, 21381.24.8, 21381.24.7, 21381.24.9, 21381.24.6, 21381.24.5, 21381.24.102, 21381.24.22, 21381.24.65, 21381.24.23, 21381.24.411, 21381.24.228, 21381.24.30, 21381.24.57, 21381.24.227, 53730.52.92, 53730.52.99, 21381.25.4, 21381.25.6, 02909.67.278**

Собственици по данни от КРНИ:
1. **000291723, ОБЩИНА ЯБЛАНИЦА**
Няма данни за идеалните части
Акт за публична общинска собственост № 102 от 26.10.1998г., издаден от ОБЩИНСКА АДМИНИСТРАЦИЯ

Носители на други вещни права по данни от КРНИ:
няма данни

Сгради, които попадат върху имота
няма данни за сгради

[redacted] **г.** издадена въз основа на
09-30.05.2024 г.

[redacted]колова-Василева ОЗЛ Ябланица

Р Е П У Б Л И К А Б Ъ Л Г А Р И Я
МИНИСТЕРСТВО НА РЕГИОНАЛНОТО РАЗВИТИЕ И БЛАГОУСТРОЙСТВОТО И МИНИСТЕРСТВО НА ПРАВОСЪДИЕТО
ОБЩИНА ЯБЛАНИЦА, ОБЛАСТ ЛОВЕЧ

УТВЪРЖДАВАМ: [redacted]

(подпис и печат)

Вписване по ЗС/ПВ

СЛУЖБА ПО ВПИСВАНИЯ

КМЕТ НА ОБЩИНА:
инж. Найден Пеев Найденов
(име и фамилия)

СЪДИЯ ПО ВПИСВАНИЯТА:
(име и фамилия)

вх. 1317
Служба по вписванията гр. Тетевен
Вх. рег. № 1315 / 16.04. 2026 г.
Акт. № 114 / дело № 925 / 2026 г.
Партидна кни[redacted] стр. 70462
Имотна парт[redacted]
Д.Т. [redacted]
Съдия по [redacted]

АГЕНЦИЯ ПО ВПИСВАНИЯТА · Служба по вписванията · ТЕТЕВЕН

А К Т № 7003
ЗА ПУБЛИЧНА ОБЩИНСКА СОБСТВЕНО[redacted]

Регистър 7003
Досие

1. ДАТА НА СЪСТАВЯНЕ	06.04.2026 г
2. ПРАВНО ОСНОВАНИЕ	Чл.59 от ЗОС във връзка със Заповед №РД-18-93/14.02.2020г. на МЗ на АГКК гр. София
3. ВИД И ОПИСАНИЕ НА ИМОТА	**ПИ с идентификатор 21381.24.507** (Двадесет и една хиляди триста осемдесет и едно, точка, двадесет и четири, точка, петстотин и седем) Трайно предназначение на територията: Територия, заета от води и водни обекти НТП- За водностопанско, хидромелиоративно съоръжение Категория на земята- Площ- 2392 (Две хиляди триста деветдесет и два) кв.м. **ПИ 000507 по КВС** 1.**Сграда с идентификатор 21381.24.507.1** (Двадесет и една хиляди триста осемдесет и едно, точка, двадесет и четири, точка, петстотин и седем, точка, едно) Застроена площ- 155 кв.м. Брой етажи - 1 Брой самостоятелни обекти в сградата- 0 Предназначение- Сграда за водоснабдяване и/или канализация
4. МЕСТОНАХОЖДЕНИЕ НА ИМОТА	**с. Добревци, местност При язовира, кад. район 24, пл.№507,**

5. ГРАНИЦИ НА ИМОТА	21381.24.606, 21381.24.605, 21381.24.601, 21381.24.414, 21381.24.413, 21381.24.35, 21381.24.412
6. ДАНЪЧНА ОЦЕНКА НА ИМОТА КЪМ МОМЕНТА НА УТВЪРЖДАВАНЕ НА АКТА:	Земя- 1877.10 € /Хиляда осемстотин седемдесет и седем евро и 10 евро цента/ Сграда- 1278.30 € /Хиляда двеста седемдесет и осем евро и 30 евро цента/
7. СЪСОБСТВЕНИЦИ	
8. НОМЕР И ДАТА НА СЪСТАВЕНИ ПО – РАНО АКТОВЕ	
9. ПРЕДОСТАВЕНИ ПРАВА ЗА УПРАВЛЕНИЕ: Община Ябланица	
10. АКТОСЪСТАВИТЕЛ: **ЦОНКА НИКОЛОВА-ВАСИЛЕВА - ЗАМЕСТНИК КМЕТ**	
11. ЗАБЕЛЕЖКИ	

АГЕНЦИЯ ПО ГЕОДЕЗИЯ, КАРТОГРАФИЯ И КАДАСТЪР

София 1618, кв.Павлово, ул.Мусала №1
тел.:02/955 45 40, факс: 02/955 53 33
ACAD@CADASTRE.BG • WWW.CADASTRE.BG

СКИЦА НА ПОЗЕМЛЕН ИМОТ

№15-479411-01.04.2026 г.

Поземлен имот с идентификатор **21381.24.507**

По кадастралната карта и кадастралните регистри на с. **Добревци**, общ. **Ябланица**, обл. **Ловеч**, одобрени със **Заповед №РД-18-89/14.02.2020 г. на ИЗПЪЛНИТЕЛЕН ДИРЕКТОР НА АГКК**

Последно изменение на кадастралната карта и кадастралните регистри, засягащо поземления имот: **Заповед №18-3225-20.03.2023 г. на НАЧАЛНИК НА СГКК - ЛОВЕЧ**

Адрес на поземления имот: **с. Добревци**

Местност: **"ПРИ ЯЗОВИРА"**

Площ: **2392 кв.м**

Трайно предназначение на територията: **Територия, заета от води и водни обекти**

Начин на трайно ползване: **За водностопанско, хидромелиоративно съоръжение**

Предишен идентификатор: **няма**

Номер от предходен план: **000507**

Кадастрална координатна система 2005

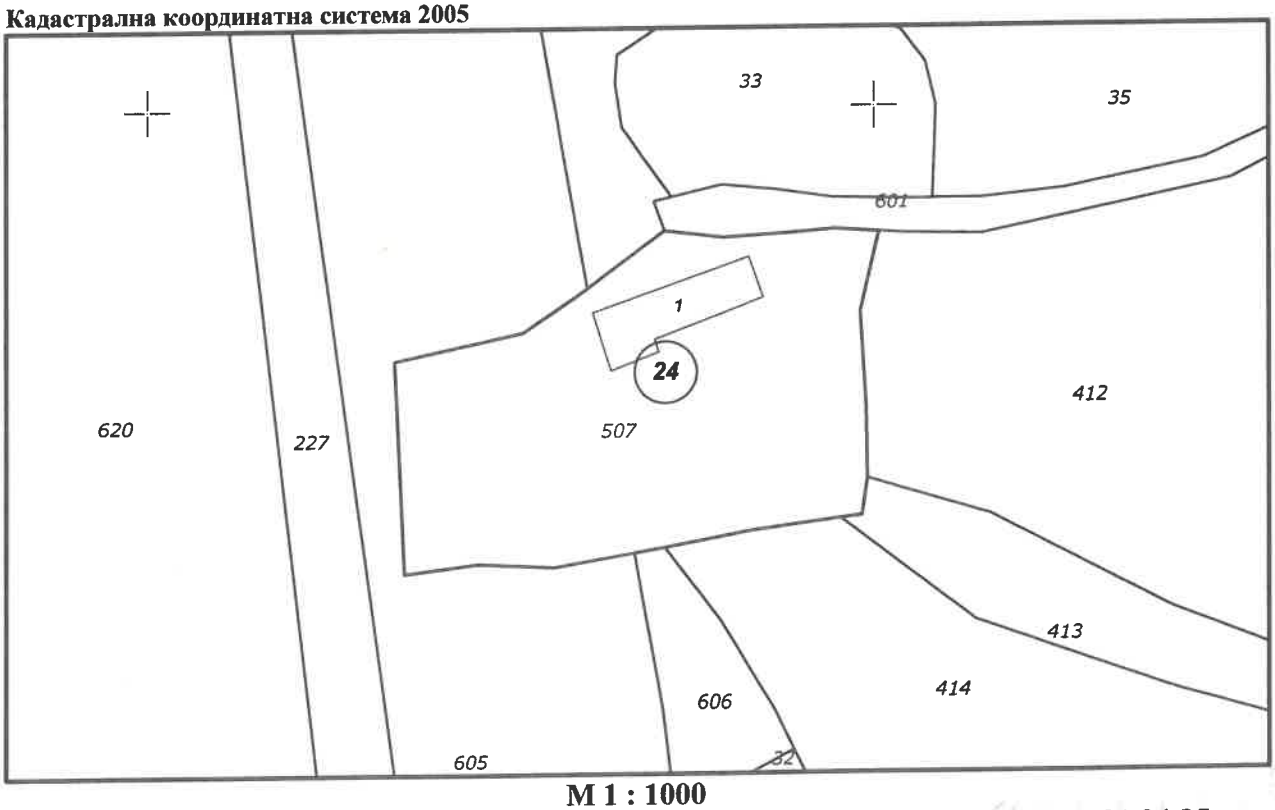

М 1 : 1000

Съседи: **21381.24.606, 21381.24.605, 21381.24.601, 21381.24.414, 21381.24.413, 21381.24.35, 21381.24.412**

Скица **№15-479411-01.04.2026 г.**, издадена въз основа на Заявление **№01-231465-01.04.2026 г.**
Код за достъп: **f27137d85e3c**

ВЯРНО С ЕЛЕКТРОННО ПОДП... ОРИГИНАЛ
Име и фамилия:
Дата: Подп...

АГЕНЦИЯ ПО ГЕОДЕЗИЯ, КАРТОГРАФИЯ И КАДАСТЪР

София 1618, кв.Павлово, ул.Мусала №1
тел.:02/955 45 40, факс: 02/955 53 33
ACAD@CADASTRE.BG • WWW.CADASTRE.BG

Собственици по данни от КРНИ:

000291723, ОБЩИНА ЯБЛАНИЦА

Няма данни за идеалните части

Няма документ за собственост

Носители на вещни и други права по данни от КРНИ:

Няма данни

Имотът попада в следните зони на ограничение: **няма данни**

Сгради, които попадат върху имота:

1. Сграда **21381.24.507.1:** застроена площ **155 кв.м,** брой етажи **1,** предназначение: **Сграда за водоснабдяване и/или канализация**

Скица **№15-479411-01.04.2026 г.,**
издадена въз основа на
Заявление **№01-231465-01.04.2026 г.**
Код за достъп: **f27137d85e3c**

ВЯРНО С ЕЛЕКТРОННО П[redacted] Georgi Georgiev
Име и фамилия: [redacted] Cadastre Agency
Дата: Подп[redacted]

АГЕНЦИЯ ПО ГЕОДЕЗИЯ, КАРТОГРАФИЯ И КАДАСТЪР

София 1618, кв.Павлово, ул.Мусала №1
тел.:02/955 45 40, факс: 02/955 53 33
ACAD@CADASTRE.BG • WWW.CADASTRE.BG

СКИЦА НА СГРАДА

№15-479412-01.04.2026 г.

Сграда с идентификатор **21381.24.507.1**

По кадастралната карта и кадастралните регистри на с. **Добревци**, общ. **Ябланица**, обл. **Ловеч**, одобрени със **Заповед №РД-18-89/14.02.2020 г. на ИЗПЪЛНИТЕЛЕН ДИРЕКТОР НА АГКК**
Последно изменение на кадастралната карта и кадастралните регистри, засягащо сградата:
Заповед №18-3225-20.03.2023 г. на НАЧАЛНИК НА СГКК - ЛОВЕЧ
Адрес на сградата: **с. Добревци**
Сградата е разположена в поземлен имот с идентификатор: **21381.24.507**
Застроена площ: **155 кв.м**
Брой етажи: **1**
Брой самостоятелни обекти в сградата: **0**
Предназначение: **Сграда за водоснабдяване и/или канализация**
Предишен идентификатор: **няма**

Кадастрална координатна система 2005

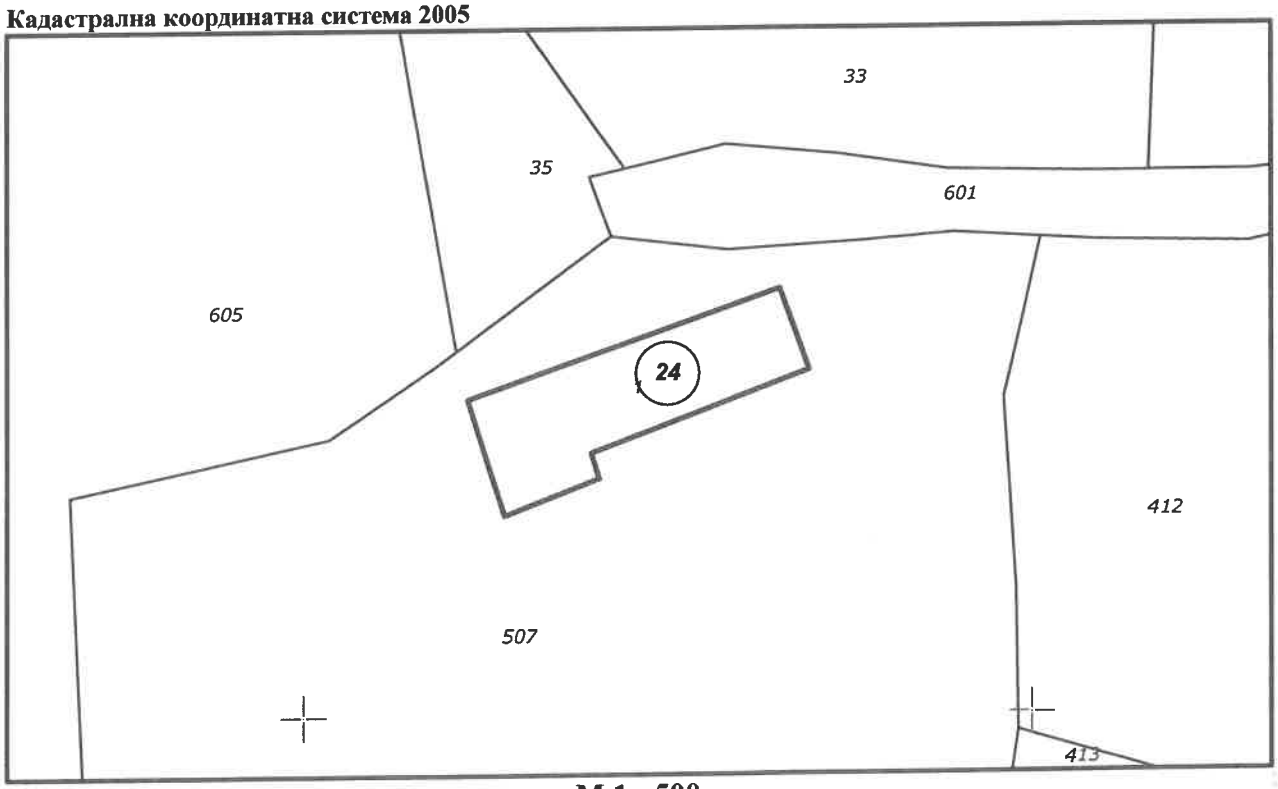

М 1 : 500

Собственици по данни от КРНИ:

Няма данни

Скица **№15-479412-01.04.2026 г.**
издадена въз основа на
Заявление **№01-231465-01.04.2026 г.**
Код за достъп: **7f6fdf42e0dc**

ВЯРНО С ЕЛЕКТРОННО ПОДП[illegible]ИЯ ОРИГИНАЛ
Име и фамилия:
Дата:

АГЕНЦИЯ ПО ГЕОДЕЗИЯ,
КАРТОГРАФИЯ И КАДАСТЪР

София 1618, кв.Павлово, ул.Мусала №1
тел.:02/955 45 40, факс: 02/955 53 33
ACAD@CADASTRE.BG • WWW.CADASTRE.BG

Носители на вещни и други права по данни от КРНИ:

Няма данни

Скица **№15-479412-01.04.2026 г.,**
издадена въз основа на
Заявление **№01-231465-01.04.2026 г.**
Код за достъп: **7f6fdf42e0dc**

ВЯРНО С ЕЛЕКТРОННО ПОДП[redacted]ОРИГИНАЛ
Име и фамилия: Донка [redacted]
Дата: По[redacted]

РЕПУБЛИКА БЪЛГАРИЯ
МИНИСТЕРСТВО НА РЕГИОНАЛНОТО РАЗВИТИЕ И БЛАГОУСТРОЙСТВОТО И МИНИСТЕРСТВО НА ПРАВОСЪДИЕТО
ОБЩИНА ЯБЛАНИЦА, ОБЛАСТ ЛОВЕЧ

УТВЪРЖДАВА

(подпис и пе

КМЕТ НА ОБЩИНА:
инж. Найден Пеев Найденов
(име и фамилия)

Вписване по ЗС/ПВ

СЛУЖБА ПО ВПИСВАНИЯ

СЪДИЯ ПО ВПИСВАНИЯТА:
(име и фамилия)

Вх. 1316
Служба по вписванията гр. Тетевен
Вх. рег. № 1314 / 16.04. 2026 г.
Акт. № 113 том / дело № 924 / 2026 г.
Партидна книга стр. 36463
Дълготна книга
Д.Т. 20 г.
Съдия по вписванията

А К Т № 7002
ЗА ПУБЛИЧНА ОБЩИНСКА СОБСТВЕНОСТ

Служба вписванията ТЕТЕВЕН

Регистър 7002
Досие

1. ДАТА НА СЪСТАВЯНЕ	03.04.2026 г
2. ПРАВНО ОСНОВАНИЕ	Чл. 59 от ЗОС във връзка със Заповед №[redacted] 93/14.02.2020 г. на ИД на АСВКС гр. София
3. ВИД И ОПИСАНИЕ НА ИМОТА	**ПИ с идентификатор 21381.24.605** (Двадесет и една хиляди триста осемдесет и едно, точка, двадесет и четири, точка, шестстотин и пет) Трайно предназначение на територията: "Земеделска" НТП- Язовир Категория на земята- 5 Площ- 5568 (Пет хиляди петстотин шестдесет и осем) кв.м. **ПИ 024045 по КВС**
4. МЕСТОНАХОЖДЕНИЕ НА ИМОТА	**с.Добревци, местност При язовира, кад. район 24, пл.№605,**
5. ГРАНИЦИ НА ИМОТА	53730.55.3, 53730.52.93, 53730.52.92, 21381.24.606, 21381.24.32, 21381.24.35, 21.381.24.507, 21381.24.34, 21381.24.227, 21381.24.45
6. ДАНЪЧНА ОЦЕНКА НА ИМОТА КЪМ МОМЕНТА НА УТВЪРЖДАВАНЕ НА АКТА:	4369.40 € /Четири хиляди триста шестдесет и девет евро и 40 евро цента/

7. СЪСОБСТВЕНИЦИ	
8. НОМЕР И ДАТА НА СЪСТАВЕНИ ПО – РАНО АКТОВЕ	
9. ПРЕДОСТАВЕНИ ПРАВА ЗА УПРАВЛЕНИЕ: Община Ябланица	
10. АКТОСЪСТАВИТЕЛ: **ЦОНКА НИКОЛОВА-ВАСИЛЕВА - ЗАМЕСТНИК КМЕТ**	
11. ЗАБЕЛЕЖКИ	

АГЕНЦИЯ ПО ГЕОДЕЗИЯ, КАРТОГРАФИЯ И КАДАСТЪР

София 1618, кв.Павлово, ул.Мусала №1
тел.:02/955 45 40, факс: 02/955 53 33
ACAD@CADASTRE.BG • WWW.CADASTRE.BG

СКИЦА НА ПОЗЕМЛЕН ИМОТ

№15-485267-01.04.2026 г.

Поземлен имот с идентификатор **21381.24.605**

По кадастралната карта и кадастралните регистри на с. **Добревци**, общ. **Ябланица**, обл. **Ловеч**, одобрени със **Заповед №РД-18-89/14.02.2020 г. на ИЗПЪЛНИТЕЛЕН ДИРЕКТОР НА АГКК**

Последно изменение на кадастралната карта и кадастралните регистри, засягащо поземления имот: **Заповед №18-3225-20.03.2023 г. на НАЧАЛНИК НА СГКК - ЛОВЕЧ**

Адрес на поземления имот: **с. Добревци**

Местност: **"ПРИ ЯЗОВИРА"**

Площ: **5568 кв.м**

Трайно предназначение на територията: **Земеделска**

Начин на трайно ползване: **Язовир**

Категория на земята при неполивни условия: **5**

Предишен идентификатор: **21381.24.34; 21381.24.35; 21381.24.45; 21381.24.64; 21381.24.227**

Номер от предходен план: **024045**

Кадастрална координатна система 2005

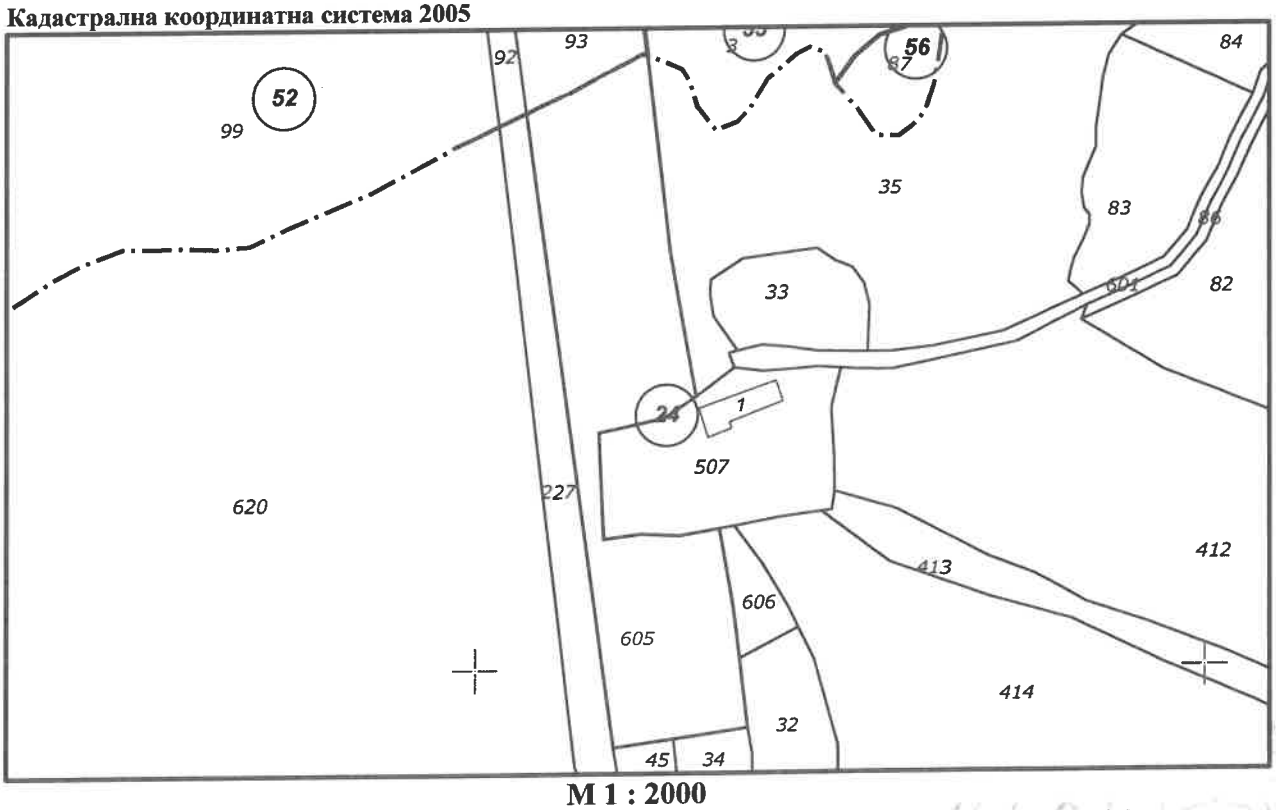

М 1 : 2000

Съседи: **53730.55.3, 53730.52.93, 53730.52.92, 21381.24.606, 21381.24.32, 21381.24.35, 21381.24.507, 21381.24.34, 21381.24.227, 21381.24.45**

Скица **№15-485267-01.04.2026 г.**, издадена въз основа на Заявление **№01-234457-01.04.2026**
Код за достъп: **0b31187aa667**

ВЯРНО С ЕЛЕКТРОННО ПОД... ...ИЯ ОРИГИНАЛ
Име и фамилия:
Дата:

АГЕНЦИЯ ПО ГЕОДЕЗИЯ, КАРТОГРАФИЯ И КАДАСТЪР

София 1618, кв.Павлово, ул.Мусала №1
тел.:02/955 45 40, факс: 02/955 53 33
ACAD@CADASTRE.BG • WWW.CADASTRE.BG

Собственици по данни от КРНИ:

000291723, ОБЩИНА ЯБЛАНИЦА

Няма данни за идеалните части

Акт за публична общинска собственост № 102 от 26.10.1998г., издаден от ОБЩИНСКА АДМИНИСТРАЦИЯ

Носители на вещни и други права по данни от КРНИ:

Няма данни

Имотът попада в следните зони на ограничение: **няма данни**

Скица **№15-485267-01.04.2026 г.,**
издадена въз основа на
Заявление **№01-234457-01.04.2026 г.**
Код за достъп: **0b31187aa667**

ВЯРНО С ЕЛЕКТРОННО ПОДПИСАНИЯ ОРИГИНАЛ
Име и фамилия:
Дата:

dastre Agency

Р Е П У Б Л И К А Б Ъ Л Г А Р И Я
МИНИСТЕРСТВО НА РЕГИОНАЛНОТО РАЗВИТИЕ И БЛАГОУСТРОЙСТВОТО И МИНИСТЕРСТВО НА ПРАВОСЪДИЕТО
ОБЩИНА ЯБЛАНИЦА, ОБЛАСТ ЛОВЕЧ

УТВЪРЖДАВА [redacted]

(подпис и [redacted]

КМЕТ НА ОБЩИНА:
инж. Найден Пеев Найденов
(име и фамилия)

Вписване по ЗС/ПВ

СЛУЖБА ПО ВПИСВАНИЯ

СЪДИЯ ПО ВПИСВАНИЯТА: вх 2169

Служба по вписванията гр. Тетевен
Вх. рег. № 2168 03.12.2025 г.
Акт. № 55 том VII / дело № 1291 / 2025 г.
Партидна книга: том 36593 стр.
Имотна партида
Д.Т. / 20 г.
Съдия по в. [redacted]

А К Т № 6417
ЗА ПУБЛИЧНА ОБЩИНСКА СОБСТВЕНОСТ

Регистър 6417
Досие

1. ДАТА НА СЪСТАВЯНЕ	01.12.2025 г
2. ПРАВНО ОСНОВАНИЕ	чл. 59 от ЗОС във връзка със Заповед №РД-18-93/1[redacted] ИД на АГКК, Заповед №18-975/23.01.2[redacted] Началника на СГКК-Ловеч
3. ВИД И ОПИСАНИЕ НА ИМОТА	**ПИ с идентификатор 53730.52.99** (петдесет и три хиляди седемстотин и тридесет, точка, петдесет и две, точка, деветдесет и девет) трайно предназначение на територията: "Територия, заета от води и водни обекти" НТП - Язовир с площ: 194187 (сто деветдесет и четири хиляди и сто осемдесет и седем) кв.м. **ПИ 000089 по КВС**
4. МЕСТОНАХОЖДЕНИЕ НА ИМОТА	**с. Орешене,** **кад. район 52, пл.№99,**
5. ГРАНИЦИ НА ИМОТА	02909.40.92; 02909.67.278; 21381.24.620; 21381.24.227; 53730.52.92; 53730.55.79; 53730.53.9;53730.53.7; 53730.53.6; 53730.53.13; 53730.52.6; 53730.52.4; 53730.52.3; 53730.52.2; 53730.52.1

6. ДАНЪЧНА ОЦЕНКА НА ИМОТА КЪМ МОМЕНТА НА УТВЪРЖДАВАНЕ НА АКТА:	256326,80 лв./131057,81 € / двеста петдесет и шест хиляди триста двадесет и шест лева и 80 ст./ сто тридесет и една хиляди и петдесет и седем евро и 81 цента/
7. СЪСОБСТВЕНИЦИ	Община Ябланица
8. НОМЕР И ДАТА НА СЪСТАВЕНИ ПО – РАНО АКТОВЕ	АОС №102/26.10.1998 г.
9. ПРЕДОСТАВЕНИ ПРАВА ЗА УПРАВЛЕНИЕ:	
10. АКТОСЪСТАВИТЕЛ: **ИНЖ. ЦОНКА НИКОЛОВА-ВАСИЛЕВА - ЗАМЕСТНИК КМЕТ**	
11. ЗАБЕЛЕЖКИ	

АГЕНЦИЯ ПО ГЕОДЕЗИЯ,
КАРТОГРАФИЯ И КАДАСТЪР

София 1618, кв.Павлово, ул.Мусала №1
тел.:02/955 45 40, факс: 02/955 53 33
ACAD@CADASTRE.BG - WWW.CADASTRE.BG

СЛУЖБА ПО ГЕОДЕЗИЯ, КАРТОГРАФИЯ И КАДАСТЪР - ГР. ЛОВЕЧ

5500, ПОЩЕНСКА КУТИЯ 87, Бул. "БЪЛГАРИЯ" №3, ет.4, 068/601677; 601717,
lovech@cadastre.bg, БУЛСТАТ:130362903

СКИЦА НА ПОЗЕМЛЕН ИМОТ
№ 15-547950-30.05.2024 г.

Поземлен имот с идентификатор **53730.52.99**

С. **Орешене**, общ. **Ябланица**, обл. **Ловеч**
По кадастралната карта и кадастралните регистри, одобрени със **Заповед РД-18-93/14.02.2020 г. на ИЗПЪЛНИТЕЛЕН ДИРЕКТОР НА АГКК**
Последно изменение на кадастралната карта и кадастралните регистри, засягащо поземления имот е със **Заповед 18-975-23.01.2024 г. на НАЧАЛНИК НА СГКК - ЛОВЕЧ**
Адрес на поземления имот: **с. Орешене, местност ----------**
Площ: **194187 кв. м**
Трайно предназначение на територията: **Територия, заета от води и водни обекти**
Начин на трайно ползване: **Язовир**

Координатна система КК2005

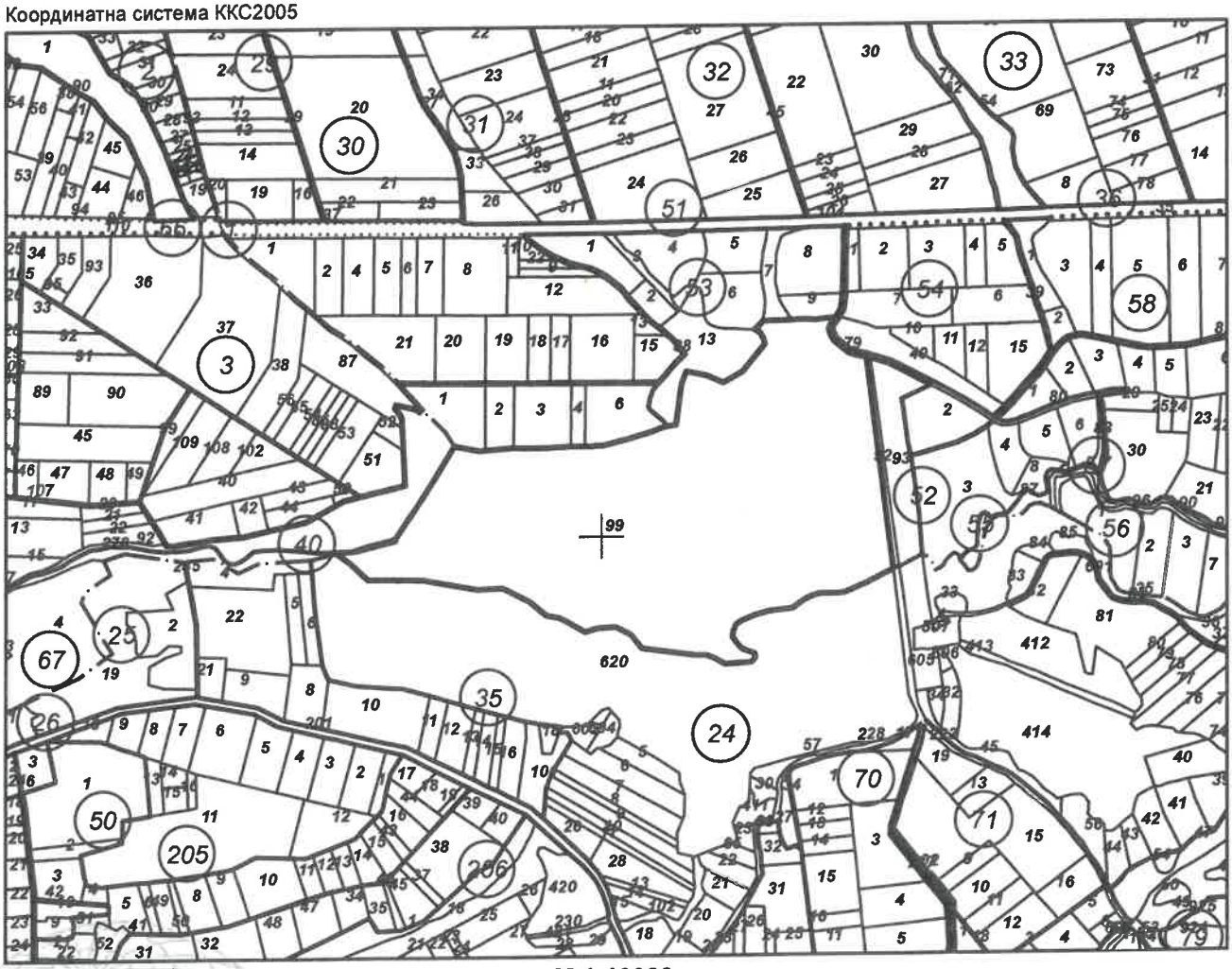

М 1:10000

24 г. издадена въз основа на
6409-30.05.2024 г.

Николова-Василева ОЗЛ Ябланица

Подписан с квалифициран електронен печат Geodesy Cartography and Cadastre Agency, E
DN: C=BG, L=Sofia, O=Geodesy Cartography and Cadastre Agency, OID.2.5.4.97=NTRBG-130362903, CN=Geodesy Cartography and Cadastre Agency

София 1618, кв.Павлово, ул.Мусала №1
тел.:02/955 45 40, факс: 02/955 53 33
ACAD@CADASTRE.BG • WWW.CADASTRE.BG

Предишен идентификатор: **53730.53.17; 53730.53.16; 53730.52.98; 53730.52.97; 53730.52.96; 53730.52.95; 53730.52.89; 53730.52.10**
Номер по предходен план: **000089**
Съседи: **02909.40.92, 02909.67.278, 21381.24.620, 21381.24.227, 53730.52.92, 53730.55.79, 53730.53.9, 53730.53.7, 53730.53.6, 53730.53.13, 53730.52.6, 53730.52.4, 53730.52.3, 53730.52.2, 53730.52.1**

Собственици по данни от КРНИ:
1. **000291723, ОБЩИНА ЯБЛАНИЦА**
Няма данни за идеалните части
Акт за публична общинска собственост № 102 от 26.10.1998г., издаден от ОБЩИНСКА АДМИНИСТРАЦИЯ

Носители на други вещни права по данни от КРНИ:
няма данни

Сгради, които попадат върху имота
няма данни за сгради

С [redacted] **г.** издадена въз основа на
за **09-30.05.2024 г.**
..

колова-Василева ОЗЛ Ябланица

РЕПУБЛИКА БЪЛГАРИЯ
МИНИСТЕРСТВО НА РЕГИОНАЛНОТО РАЗВИТИЕ И БЛАГОУСТРОЙСТВОТО И МИНИСТЕРСТВО НА ПРАВОСЪДИЕТО
ОБЩИНА ЯБЛАНИЦА, ОБЛАСТ ЛОВЕЧ

УТВЪРЖДАВАМ: [redacted]

(подпис и пе[redacted])

Вписване по ЗС/ПВ

СЛУЖБА ПО ВПИСВАНИЯ

КМЕТ НА ОБЩИНА:
инж. Найден Пеев Найденов
(име и фамилия)

СЪДИЯ ПО ВПИСВАНИЯТА:
(име и фамилия)

Вх. 1321
Служба по вписванията гр. Тетевен
Вх. рег. № 1319 / 06.04. 2026 г.
Акт. № 118 / V / дело № 929/2026 г.
Партидна кн[redacted] стр. 70423
Имотна пар[redacted]
д.т. [redacted] г.
Съдия [redacted]

Служба по вписванията ТЕТЕВЕН

А К Т № 7007
ЗА ПУБЛИЧНА ОБЩИНСКА СОБСТВЕНО[redacted]

Регистър 7007
Досие

1. ДАТА НА СЪСТАВЯНЕ	06.04.2026 г
2. ПРАВНО ОСНОВАНИЕ	Чл.59 от ЗОС във връзка със Заповед №РД-[redacted] 93/14.02.2020г. на ИД на АГКК гр. София
3. ВИД И ОПИСАНИЕ НА ИМОТА	**ПИ с идентификатор 53730.52.93** (Петдесет и три хиляди седемстотин и тридесет, точка, петдесет и две, точка, деветдесет и три) Трайно предназначение на територията: Територия, заета от води и водни обекти НТП- Язовир Площ- 11110 (Единадесет хиляди сто и десет) кв.м. **ПИ 000086 по КВС**
4. МЕСТОНАХОЖДЕНИЕ НА ИМОТА	**с. Орешене,** **кад. район 52, пл.№93,**
5. ГРАНИЦИ НА ИМОТА	53730.55.3, 53730.55.2, 53730.52.92, 53730.55.82, 53730.55.79, 21381.24.605, 21381.24.35, 21381.24.227
6. ДАНЪЧНА ОЦЕНКА НА ИМОТА КЪМ МОМЕНТА НА УТВЪРЖДАВАНЕ НА АКТА:	7916.80 € /Седем хиляди деветстотин и шестнадесет евро и 80 евро цента/

7. СЪСОБСТВЕНИЦИ	
8. НОМЕР И ДАТА НА СЪСТАВЕНИ ПО – РАНО АКТОВЕ	АЧОС №4986/17.06.2022г.
9. ПРЕДОСТАВЕНИ ПРАВА ЗА УПРАВЛЕНИЕ: Община Ябланица	
10. АКТОСЪСТАВИТЕЛ: **ЦОНКА НИКОЛОВА-ВАСИЛЕВА - ЗАМЕСТНИК КМЕТ**	
11. ЗАБЕЛЕЖКИ	

АГЕНЦИЯ ПО ГЕОДЕЗИЯ,
КАРТОГРАФИЯ И КАДАСТЪР

София 1618, кв.Павлово, ул.Мусала №1
тел.:02/955 45 40, факс: 02/955 53 33
ACAD@CADASTRE.BG • WWW.CADASTRE.BG

Кадастрална координатна система 2005

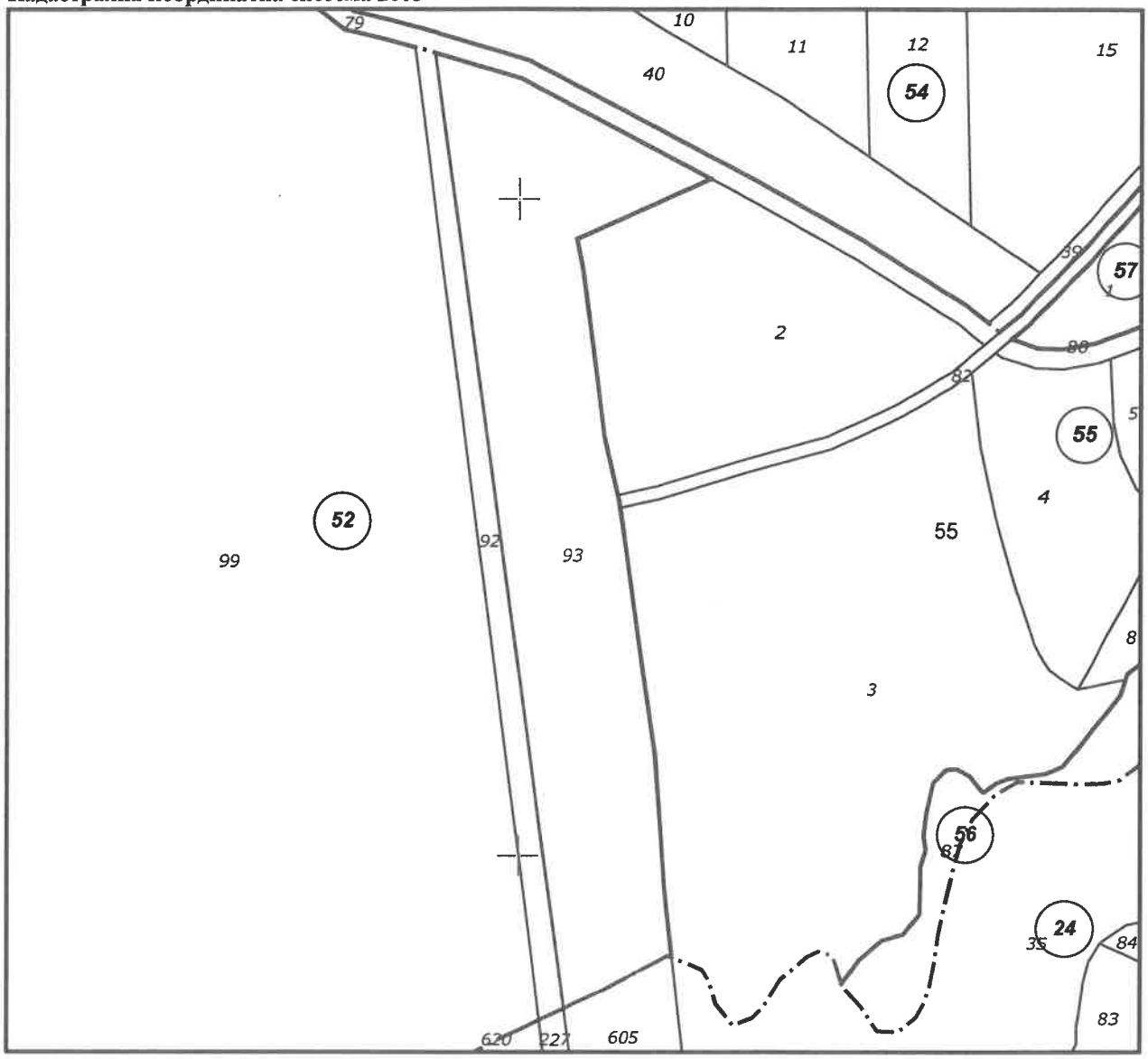

М 1 : 2000

Съседи: **53730.55.3, 53730.55.2, 53730.52.92, 53730.55.82, 53730.55.79, 21381.24.605, 21381.24.35, 21381.24.227**

Собственици по данни от КРНИ:

000291723, ОБЩИНА ЯБЛАНИЦА

Няма данни за идеалните части

Акт за публична общинска собственост № 102 от 26.10.1998г., издаден от ОБЩИНСКА АДМИНИСТРАЦИЯ

Носители на вещни и други права по данни от КРНИ:

Няма данни

Скица **№15-479415-01.04.2026 г.**,
издадена въз основа на
Заявление **№01-231465-01.04.2026 г.**
Код за достъп: **54a0fe303016**

ВЯРНО С ЕЛЕКТРОННО ПОДП... ОРИГИНАЛ
Име и фамилия:
Дата: По...

АГЕНЦИЯ ПО ГЕОДЕЗИЯ, КАРТОГРАФИЯ И КАДАСТЪР

София 1618, кв.Павлово, ул.Мусала №1
тел.:02/955 45 40, факс: 02/955 53 33
ACAD@CADASTRE.BG • WWW.CADASTRE.BG

СКИЦА НА ПОЗЕМЛЕН ИМОТ

№15-479415-01.04.2026 г.

Поземлен имот с идентификатор **53730.52.93**

По кадастралната карта и кадастралните регистри на с. **Орешене**, общ. **Ябланица**, обл. **Ловеч**, одобрени със **Заповед №РД-18-93/14.02.2020 г. на ИЗПЪЛНИТЕЛЕН ДИРЕКТОР НА АГКК**

Последно изменение на кадастралната карта и кадастралните регистри, засягащо поземления имот: **Заповед №18-975-23.01.2024 г. на НАЧАЛНИК НА СГКК - ЛОВЕЧ**

Адрес на поземления имот: **с. Орешене**

Местност: **"----------"**

Площ: **11110 кв.м**

Трайно предназначение на територията: **Територия, заета от води и водни обекти**

Начин на трайно ползване: **Язовир**

Предишен идентификатор: **53730.52.86; 53730.55.2; 53730.55.3; 53730.55.82**

Номер от предходен план: **000086**

Скица **№15-479415-01.04.2026 г.**,
издадена въз основа на
Заявление **№01-231465-01.04.2026 г.**
Код за достъп: **54a0fe303016**

ВЯРНО С ЕЛЕКТРОННО ПОДПИСАНО ОРИГИНАЛ
Име и фамилия: ЙОНКА
Дата: Подп

АГЕНЦИЯ ПО ГЕОДЕЗИЯ,
КАРТОГРАФИЯ И КАДАСТЪР

София 1618, кв.Павлово, ул.Мусала №1
тел.:02/955 45 40, факс: 02/955 53 33
ACAD@CADASTRE.BG • WWW.CADASTRE.BG

Имотът попада в следните зони на ограничение: **няма данни**

Скица **№15-479415-01.04.2026 г.,**
издадена въз основа на
Заявление **№01-231465-01.04.2026 г.**
Код за достъп: **54a0fe303016**

ВЯРНО С ЕЛЕКТРОННО ПОДПИСАНИЯ ОРИГИНАЛ
Име и фамилия:
Дата:

[redacted]

tre Agency

РЕПУБЛИКА БЪЛГАРИЯ
МИНИСТЕРСТВО НА РЕГИОНАЛНОТО РАЗВИТИЕ И БЛАГОУСТРОЙСТВОТО И МИНИСТЕРСТВО НА ПРАВОСЪДИЕТО
ОБЩИНА ЯБЛАНИЦА, ОБЛАСТ ЛОВЕЧ

УТВЪРЖДАВАМ

(подпис и печат)

КМЕТ НА ОБЩИНА:
инж. Найден Пеев Найденов
(име и фамилия)

Вписване по ЗС/ПВ

СЛУЖБА ПО ВПИСВАНИЯ

СЪДИЯ ПО ВПИСВАНИЯТА:

Служба по вписванията

Вх. 1319
(Служба по вписванията гр. Тетевен)
Вх. рег. № 1317 / 16.04. 20 26 г.
Акт. № / дело № 927 /20 26 г.
Партида стр. 70425
Имот
20 г.

А К Т № 7005
ЗА ПУБЛИЧНА ОБЩИНСКА СОБСТВЕ

Регистър 7005
Досие

1. ДАТА НА СЪСТАВЯНЕ	06.04.2026 г
2. ПРАВНО ОСНОВАНИЕ	Чл.59 от ЗОС във връзка със Заповед №РД 93/14.02.2020г. на ИД на АГКК гр. София
3. ВИД И ОПИСАНИЕ НА ИМОТА	**ПИ с идентификатор 53730.54.40** (Петдесет и три хиляди седемстотин и тридесет, точка, петдесет и четири, точка, четиридесет) Трайно предназначение на територията- Територия, заета от води и водни обекти НТП- Язовир Площ- 7329 (Седем хиляди триста двадесет и девет) кв.м. **Парцел- Преливник**
4. МЕСТОНАХОЖДЕНИЕ НА ИМОТА	**с. Орешене, местност Найденчовското, кад. район 54, пл.№40,**
5. ГРАНИЦИ НА ИМОТА	53730.54.10, 53730.54.12, 53730.54.39, 53730.54.7, 53730.54.11, 53730.54.15, 53730.55.79
6. ДАНЪЧНА ОЦЕНКА НА ИМОТА КЪМ МОМЕНТА НА УТВЪРЖДАВАНЕ НА АКТА:	4958.10 € /Четири хиляди деветстотин петдесет и осем евро и 10 евро цента/

7. СЪСОБСТВЕНИЦИ	
8. НОМЕР И ДАТА НА СЪСТАВЕНИ ПО – РАНО АКТОВЕ	
9. ПРЕДОСТАВЕНИ ПРАВА ЗА УПРАВЛЕНИЕ: Община Ябланица	
10. АКТОСЪСТАВИТЕЛ: **ЦОНКА НИКОЛОВА-ВАСИЛЕВА - ЗАМЕСТНИК КМЕТ**	
11. ЗАБЕЛЕЖКИ	

АГЕНЦИЯ ПО ГЕОДЕЗИЯ, КАРТОГРАФИЯ И КАДАСТЪР

София 1618, кв.Павлово, ул.Мусала №1
тел.:02/955 45 40, факс: 02/955 53 33
ACAD@CADASTRE.BG • WWW.CADASTRE.BG

СКИЦА НА ПОЗЕМЛЕН ИМОТ

№15-479417-01.04.2026 г.

Поземлен имот с идентификатор **53730.54.40**

По кадастралната карта и кадастралните регистри на с. **Орешене**, общ. **Ябланица**, обл. **Ловеч**, одобрени със **Заповед №РД-18-93/14.02.2020 г. на ИЗПЪЛНИТЕЛЕН ДИРЕКТОР НА АГКК**

Последно изменение на кадастралната карта и кадастралните регистри, засягащо поземления имот: **Заповед №18-975-23.01.2024 г. на НАЧАЛНИК НА СГКК - ЛОВЕЧ**

Адрес на поземления имот: **с. Орешене**

Местност: **"НАЙДЕНЧОВСКОТО"**

Площ: **7329 кв.м**

Трайно предназначение на територията: **Територия, заета от води и водни обекти**

Начин на трайно ползване: **Язовир**

Предишен идентификатор: **53730.54.42; 53730.54.43; 53730.54.44; 53730.54.45; 53730.54.46; 53730.54.47; 53730.54.48**

Номер от предходен план: **парцел: Преливник**

Кадастрална координатна система 2005

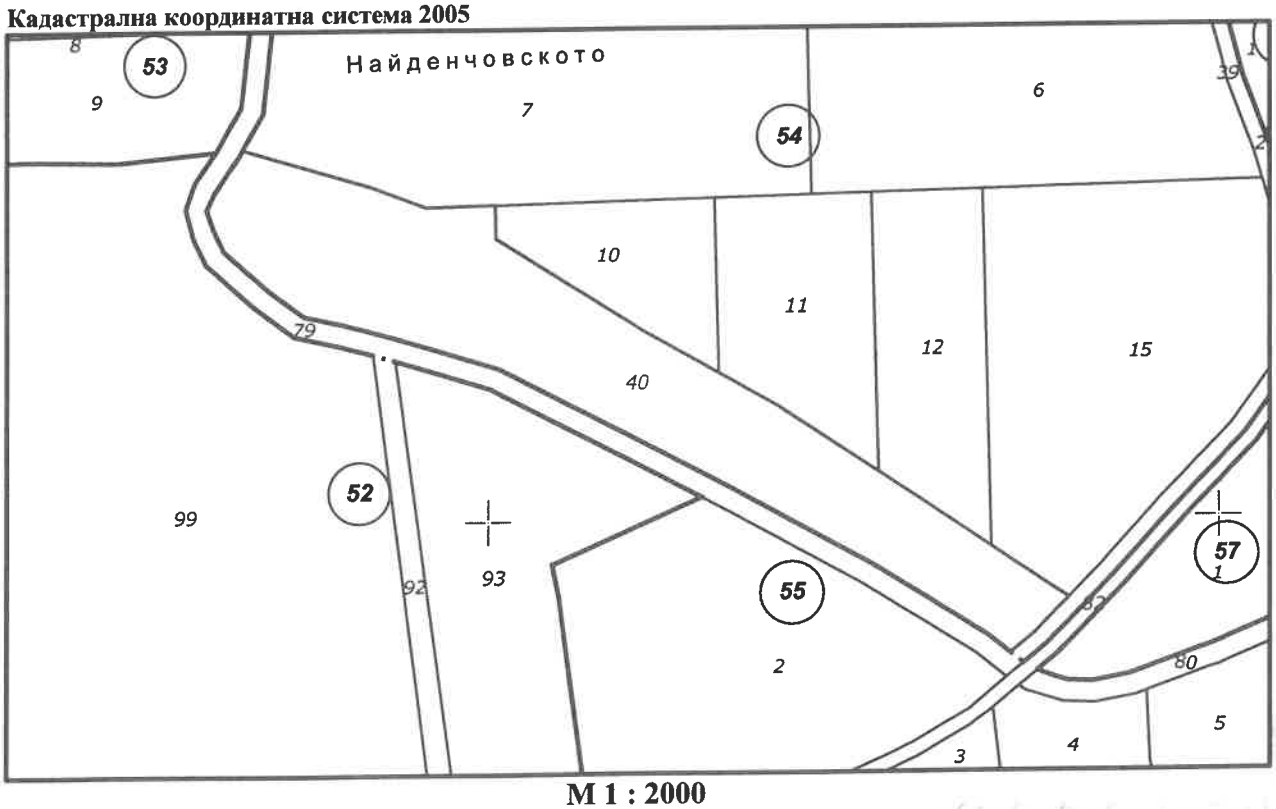

М 1 : 2000

Съседи: **53730.54.10, 53730.54.12, 53730.54.39, 53730.54.7, 53730.54.11, 53730.54.15, 53730.55.79**

Скица **№15-479417-01.04.2026 г.**, издадена въз основа на Заявление **№01-231465-01.04.2026 г.**
Код за достъп: **ccee4e5f0242**

ВЯРНО С ЕЛЕКТРОННО ПОДПИСАНИЯ ОРИГИНАЛ
Име и фамилия:
Дата:

АГЕНЦИЯ ПО ГЕОДЕЗИЯ,
КАРТОГРАФИЯ И КАДАСТЪР

София 1618, кв.Павлово, ул.Мусала №1
тел.:02/955 45 40, факс: 02/955 53 33
ACAD@CADASTRE.BG • WWW.CADASTRE.BG

Собственици по данни от КРНИ:

000291723, ОБЩИНА ЯБЛАНИЦА

Няма данни за идеалните части

Акт за публична общинска собственост № 102 от 26.10.1998г., издаден от ОБЩИНСКА АДМИНИСТРАЦИЯ

Носители на вещни и други права по данни от КРНИ:

Няма данни

Имотът попада в следните зони на ограничение: **няма данни**

Скица **№15-479417-01.04.2026 г.,**
издадена въз основа на
Заявление **№01-231465-01.04.2026 г.**
Код за достъп: **ccee4e5f0242**

ВЯРНО С ЕЛЕКТРОННО ПОДПИСАНИЯ ОРИГИНАЛ
Име и фамилия:
Дата:

[redacted]

e Agency